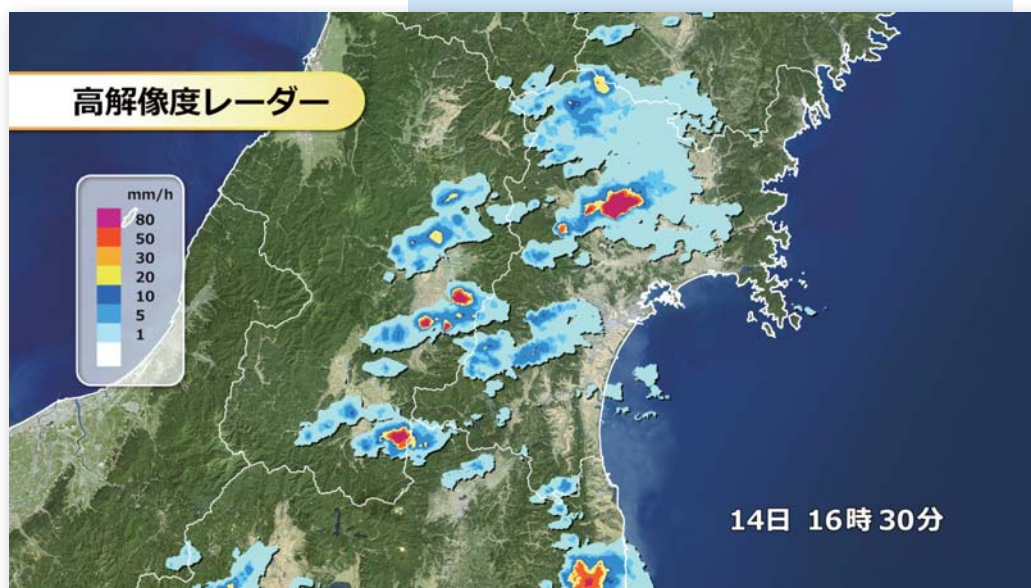



New Weather Station

新気象情報作画・送出システム

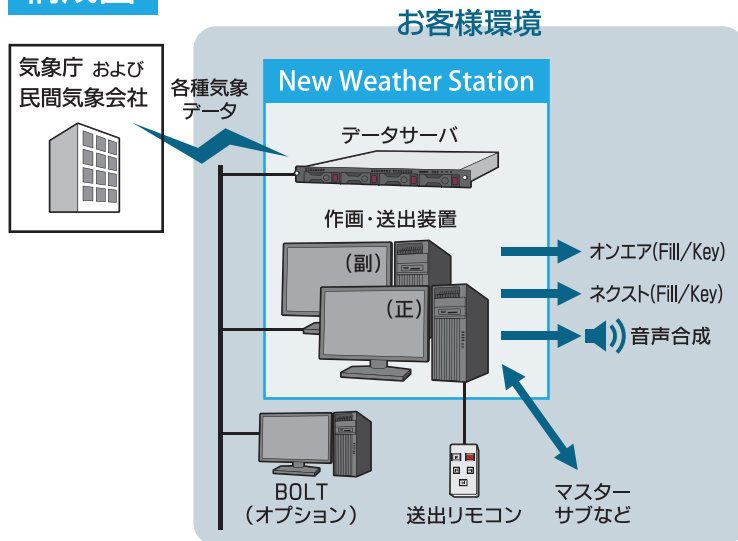


あらゆる気象データフォーマットに対応
日々のお天気番組に欠かせない情報をリアルタイムに画面生成

画面例



構成図 〈例〉



取り扱い可能な気象データ

- ・アデス(短期予報、週間予報etc.)
- ・天気分布予報20Kmメッシュ (天気傾向、降水量、気温、降雪)
- ・台風情報
- ・気象特別警報・警報・注意報
- ・土砂災害警戒情報
- ・気象レーダー
- ・気象衛星画像
- ・アメダス
- ・降水ナウキャスト
- ・竜巻発生確度ナウキャスト
- ・高解像度降水ナウキャスト(降水強度)
- ・高解像度降水ナウキャスト(5分間降水量) など

オーサリングツール機能



パワーポイントのような操作感で日々のお天気画面の編集が可能です。

- ・背景画像の差し替え
- ・地点の追加、削除
- ・タイトルなどの位置調整 など

プレイリスト機能



手動送出のほか、マスター側で番組番号を指定することで該当するプレイリストを自動スタンバイさせ接点制御などにより自動放送を行います。

●このパンフレットの内容は、予告なく変更する場合があります。
 ●このパンフレット内で使用される全ての商標または登録商標は、それらを所有する企業または組織に帰属します。
 © 2019-2021 クロスイメージング株式会社

〔開発元〕

クロスイメージング株式会社

http://crossimaging.jp/

〒141-0031 東京都品川区西五反田1-5-1 A-PLACE五反田駅前9F

TEL:03-6417-9190 FAX:03-6417-9195

